








**CSEPREG VÁROS
TELEPÜLÉSRENDEZÉSI TERVEK
TELEPÜLÉSSZERKEZETI TERV**

M 1 : 40 000



JELMAGYARÁZAT

-  szobor, szoborfülke
-  fészület
-  Mária út - zárandokút
-  forrás
-  megőrzendő tájkarakter
-  megőrzendő telekszerkezet és tájkarakter
-  tájképvédelmi terület



Csepreg Város Önkormányzat Képviselő-testülete
194/2015.(06.25.) csepregi kt. határozatának 7. számú mellékle

REGIOPLAN

Környezet- és Településtervező KFT.
9022 Győr, Újkapu u. 13.
Tel./Fax: 96/311-304, 529-751
e-mail: regioplan@regioplan.hu



Megrendelő neve: Csepreg Város Önkormányzata		Munkaszám: Rp.I.263-1
Munka neve: Csepreg város településrendezési tervek	Munkarész neve: Településszerkezeti terv	Méretarány: M 1:40 000
Rajz címe: Helyi értékvédelmi javaslat külterület	Felelős közlekedéstervező: Réder Tibor K1d-1/08-0133	Rajzsám: TSZ-J7
Felelős településtervező: Pekkerné Szabó Piroska TT1-08-0073	Felelős közlekedéstervező: Ferenci Huba TE-T08-0253	Dokumentálás dátuma: 2015.06.
Felelős közlekedéstervező: Réder Tibor K1d-1/08-0133	Felelős közlekedéstervező: Ferenci Huba TE-T08-0253	Felelős zöldfelületi és tájrendezési tervező: Pekkerné Szabó Piroska Tk-08-0073